

СЛУЖБА ПО ГЕОДЕЗИЯ, КАРТОГРАФИЯ И КАДАСТЪР - ГР. БУРГАС

8000, ПОЩЕНСКА КУТИЯ -526, Бул. "СТ.СТАМБОЛОВ" №120,ет.4, 056/813518; 549701,
burgas@cadastre.bg, БУЛСТАТ:130362903

СКИЦА НА ПОЗЕМЛЕН ИМОТ № 15-134762-22.03.2016 г.

Поземлен имот с идентификатор 07079.603.89

Гр. Бургас, общ. Бургас, обл. Бургас

По кадастралната карта и кадастралните регистри, одобрени със Заповед РД-18-9/30.01.2009 г.
на ИЗПЪЛНИТЕЛЕН ДИРЕКТОР НА АГКК

Последно изменение със заповед: КД-14-02-1738/31.10.2013 г. на НАЧАЛНИК НА СГКК - БУРГАС

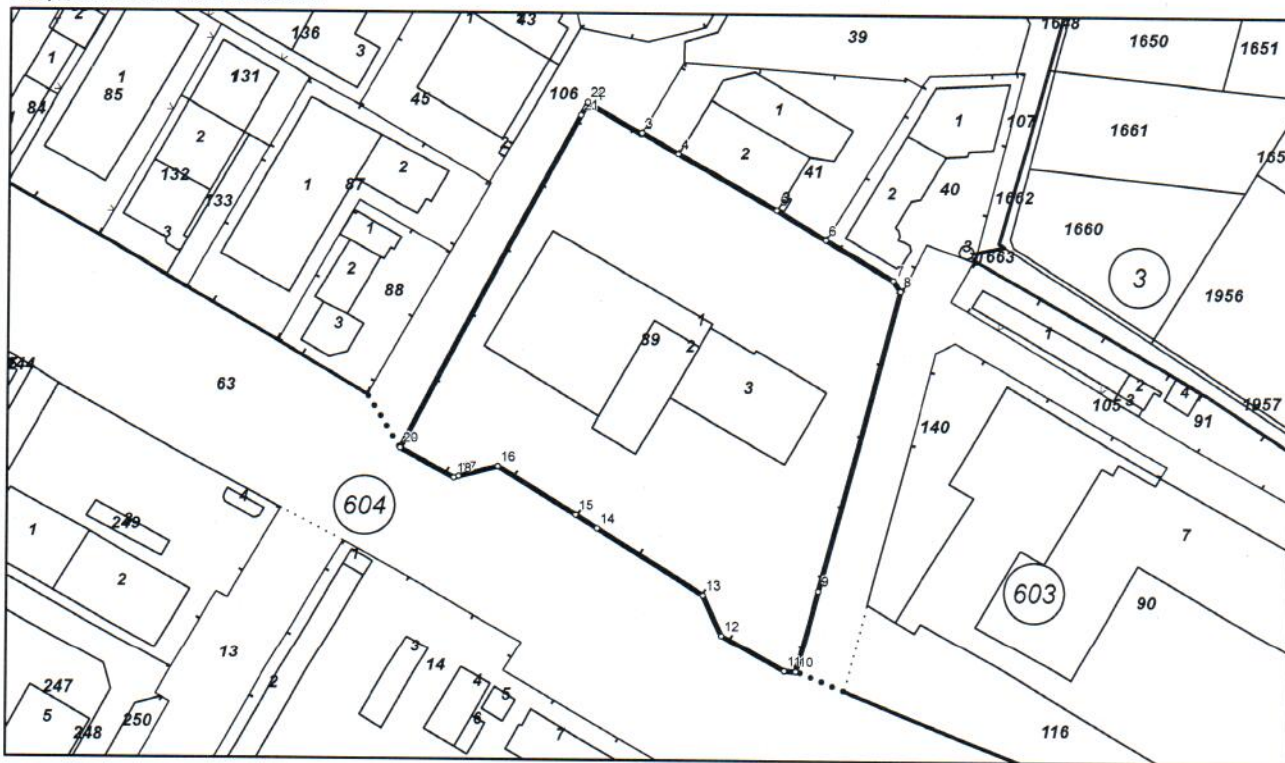
Адрес на поземления имот: гр. Бургас, п.к. 8000, ПЗ"Север"Янко Комитов № 3

Площ: 10893 кв.м

Трайно предназначение на територията: Урбанизирана

Начин на трайно ползване: За друг обществен обект, комплекс

Координатна система БГС2005



М 1:2000

Номер по предходен план: 26

Съседни: 07079.604.63, 07079.603.105, 07079.603.40, 07079.603.41, 07079.603.106

Собственици:

1. 8316417910139, "ИНФОРМАЦИОННО ОБСЛУЖВАНЕ" АД-клон Бургас

площ 10890 кв.м. от правото на собственост

Акт за частна държавна собственост (при първоначална регистрация) № 1671 от 01.02.2001г., издаден
от ОБЛАСТНА АДМИНИСТРАЦИЯ - Бургас

Скица № 15-134762-22.03.2016 г. издадена въз основа на
документ с входящ № 01-67122-09.03.2016 г.

инж. Пенка Бъчварова
Заповед № РД-13-146/12.07.2013 г.
на ИД на АГКК

/инж. Светла Захариева/



Списък с координатите на точките, определящи границите на поземления имот:

Координатна система БГС2005

Точка №	Координати	
	X [m]	Y [m]
1.	4711541.65	659159.10
2.	4711534.18	659171.82
3.	4711534.53	659172.03
4.	4711528.79	659181.61
5.	4711513.57	659207.68
6.	4711505.59	659220.79
7.	4711494.82	659238.76
8.	4711491.92	659240.68
9.	4711411.35	659219.52
10.	4711389.28	659213.72
11.	4711389.44	659210.60
12.	4711399.26	659193.93
13.	4711410.00	659189.03
14.	4711428.06	659161.01
15.	4711431.79	659155.26
16.	4711444.88	659134.55
17.	4711442.06	659124.17
18.	4711441.69	659122.84
19.	4711449.68	659108.64
20.	4711449.72	659108.66
21.	4711539.16	659155.82
22.	4711542.53	659157.60

Скица № 15-134762-22.03.2016 г. издадена въз основа на документ с входящ № 01-67122-09.03.2016 г.



инж. Пенка Бъчварова
Заповед № РД-13-146/12.07.2013 г.
на ИД на АГКК

.....
/инж. Светла Захариева/



СЛУЖБА ПО ГЕОДЕЗИЯ, КАРТОГРАФИЯ И КАДАСТЪР - ГР. БУРГАС

8000, ПОЩЕНСКА КУТИЯ -526, Бул. "СТ.СТАМБОЛОВ" №120, ет.4, 056/813518; 549701,
burgas@cadastre.bg, БУЛСТАТ:130362903

СКИЦА НА СГРАДА
№ 15-134776-22.03.2016 г.

с идентификатор 07079.603.89.1

Гр. Бургас, общ. Бургас, обл. Бургас

По кадастралната карта и кадастралните регистри, одобрени със Заповед РД-18-9/30.01.2009 г.
на ИЗПЪЛНИТЕЛЕН ДИРЕКТОР НА АГКК

Последно изменение със заповед: КД-14-02-108/19.01.2011 г. на НАЧАЛНИК НА СГКК - БУРГАС

Адрес на сградата: гр. Бургас, п.к. 8000, ПЗ"Север"Янко Комитов № 3, бл. В

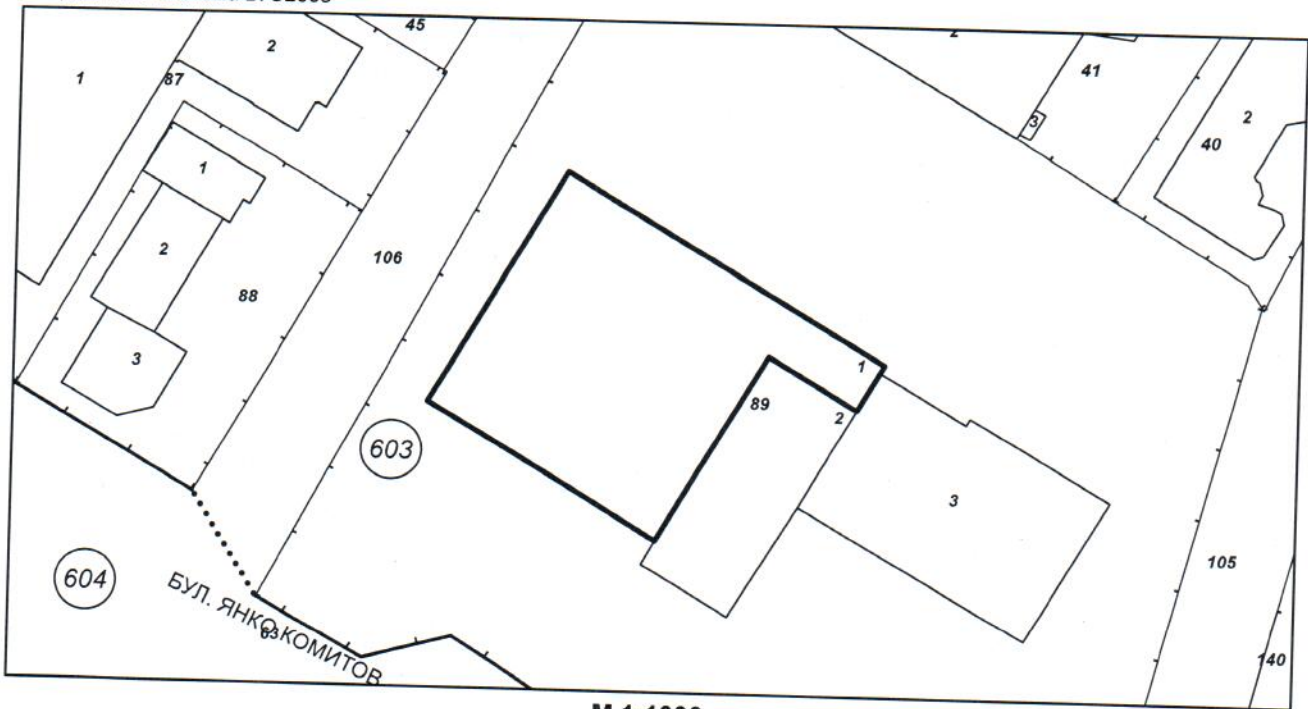
Сградата е разположена в поземлен имот с идентификатор 07079.603.89

Застроена площ: 1373 кв.м

Брой етажи: 1

Предназначение: Друг вид обществена сграда

Координатна система БГС2005



М 1:1000

Собственици:

1. 8316417910139, "ИНФОРМАЦИОННО ОБСЛУЖВАНЕ" АД-клон Бургас

Няма данни за идеалните части

Акт за частна държавна собственост (при първоначална регистрация) № 1671 от 01.02.2001г., издаден от ОБЛАСТНА АДМИНИСТРАЦИЯ - Бургас

2. 0006951460298, "ТЕРИТОРИАЛНО СТАТИСТИЧЕСКО БЮРО"-Бургас

Няма данни за идеалните части

Акт за публична държавна собственост (при първоначална регистр.) № 1672 от 01.02.2001г., издаден от ОБЛАСТНА АДМИНИСТРАЦИЯ - Бургас

Скица № 15-134776-22.03.2016 г. издадена въз основа на документ с входящ № 01-67122-09.03.2016 г.

инж. Пенка Бъчварова
Заповед № РД-13-146/12.07.2013 г.
на ИД на АГКК

/инж. Светла Захариева/



СЛУЖБА ПО ГЕОДЕЗИЯ, КАРТОГРАФИЯ И КАДАСТЪР - ГР. БУРГАС

8000, ПОЩЕНСКА КУТИЯ -526, Бул. "СТ.СТАМБОЛОВ" №120, ет.4, 056/813518; 549701,
burgas@cadastre.bg, БУЛСТАТ:130362903

СКИЦА НА СГРАДА № 15-134779-22.03.2016 г.

с идентификатор 07079.603.89.2

Гр. Бургас, общ. Бургас, обл. Бургас

По кадастралната карта и кадастралните регистри, одобрени със Заповед РД-18-9/30.01.2009 г.
на ИЗПЪЛНИТЕЛЕН ДИРЕКТОР НА АГКК

Последно изменение със заповед: КД-14-02-108/19.01.2011 г. на НАЧАЛНИК НА СГКК - БУРГАС

Адрес на сградата: гр. Бургас, п.к. 8000, ПЗ"Север"Янко Комитов № 3, бл. Б

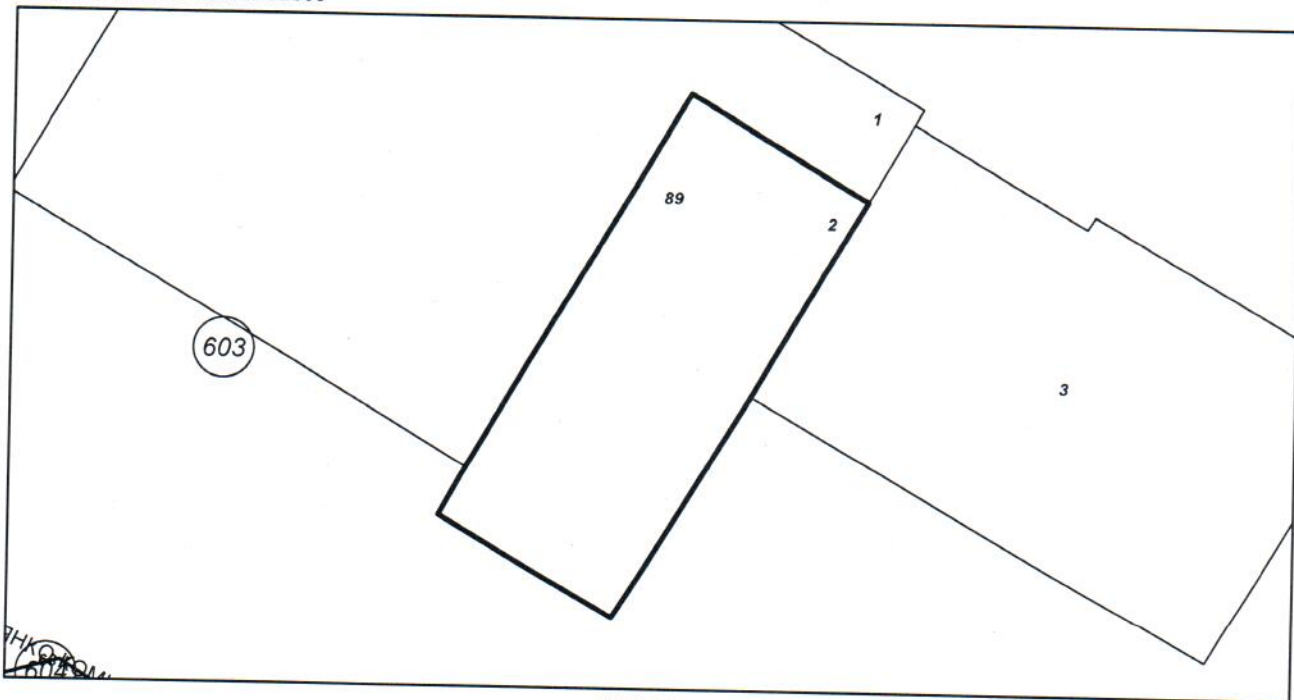
Сградата е разположена в поземлен имот с идентификатор 07079.603.89

Застроена площ: 448 кв.м

Брой етажи: 6

Предназначение: Друг вид обществена сграда

Координатна система БГС2005



М 1:500

Собственици:

1. 8316417910139, "ИНФОРМАЦИОННО ОБСЛУЖВАНЕ" АД-клон Бургас

Няма данни за идеалните части

Акт за частна държавна собственост (при първоначална регистрация) № 1671 от 01.02.2001г., издаден от ОБЛАСТНА АДМИНИСТРАЦИЯ - Бургас

2. 0006951460298, "ТЕРИТОРИАЛНО СТАТИСТИЧЕСКО БЮРО"-Бургас

Няма данни за идеалните части

Акт за публична държавна собственост (при първоначална регистр.) № 1672 от 01.02.2001г., издаден от ОБЛАСТНА АДМИНИСТРАЦИЯ - Бургас

Скица № 15-134779-22.03.2016 г. издадена въз основа на документ с входящ № 01-67122-09.03.2016 г.

инж. Пенка Бъчварова

Заповед № РД-13-146/12.07.2013 г.
на ИД на АГКК

/инж. Светла Захариева/



СЛУЖБА ПО ГЕОДЕЗИЯ, КАРТОГРАФИЯ И КАДАСТЪР - ГР. БУРГАС

8000, ПОЩЕНСКА КУТИЯ -526, Бул. "СТ.СТАМБОЛОВ" №120,ет.4, 056/813518; 549701,
burgas@cadastre.bg, БУЛСТАТ:130362903

СКИЦА НА СГРАДА № 15-134782-22.03.2016 г.

с идентификатор 07079.603.89.3

Гр. Бургас, общ. Бургас, обл. Бургас

По кадастралната карта и кадастралните регистри, одобрени със **Заповед РД-18-9/30.01.2009 г. на ИЗПЪЛНИТЕЛЕН ДИРЕКТОР НА АГКК**

Последно изменение със заповед: **КД-14-02-108/19.01.2011 г. на НАЧАЛНИК НА СГКК - БУРГАС**

Адрес на сградата: **гр. Бургас, п.к. 8000, ПЗ"Север"Янко Комитов № 3, бл. А**

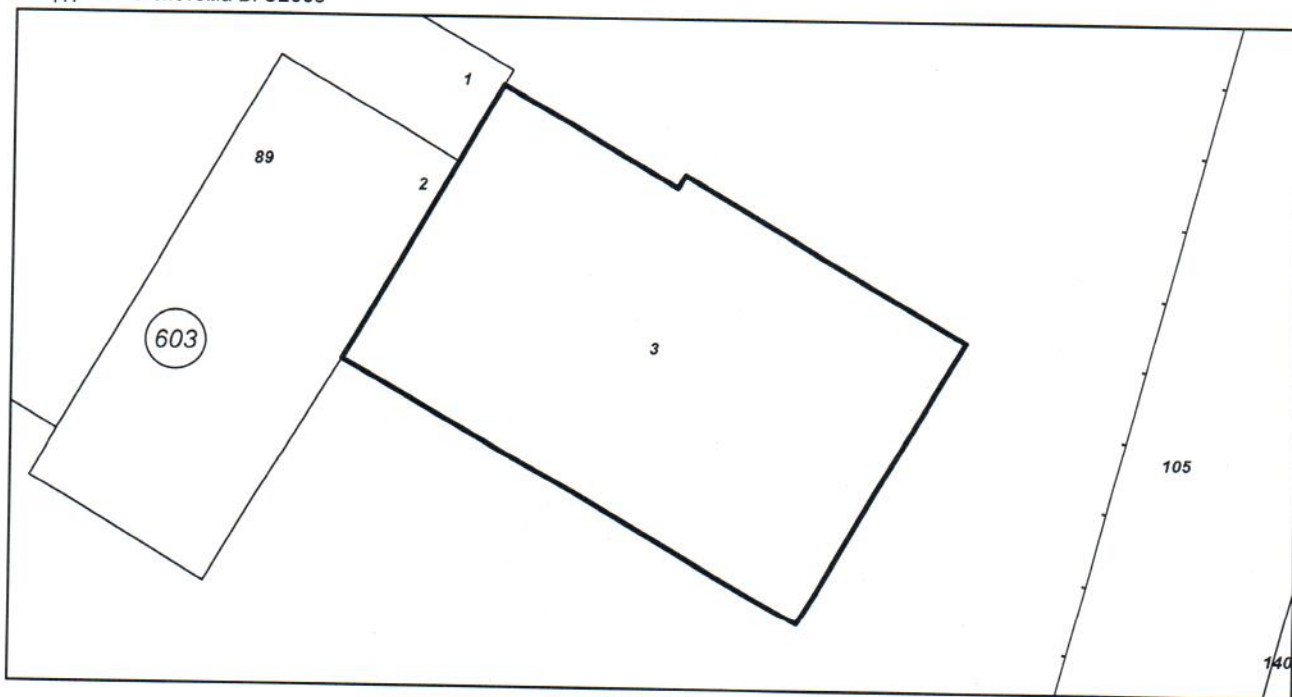
Сградата е разположена в поземлен имот с идентификатор **07079.603.89**

Застроена площ: **761 кв.м**

Брой етажи: **2**

Предназначение: **Друг вид обществена сграда**

Координатна система БГС2005



М 1:500

Собственици:

1. **8316417910139, "ИНФОРМАЦИОННО ОБСЛУЖВАНЕ" АД-клон Бургас**

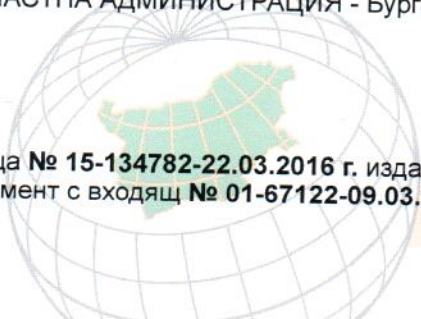
Няма данни за идеалните части

Акт за частна държавна собственост (при първоначална регистрация) № 1671 от 01.02.2001г., издаден от ОБЛАСТНА АДМИНИСТРАЦИЯ - Бургас

2. **0006951460298, "ТЕРИТОРИАЛНО СТАТИСТИЧЕСКО БЮРО"-Бургас**

Няма данни за идеалните части

Акт за публична държавна собственост (при първоначална регистр.) № 1672 от 01.02.2001г., издаден от ОБЛАСТНА АДМИНИСТРАЦИЯ - Бургас



инж. Пенка Бъчварова
Заповед № РД-13-146/12.07.2013 г.
на ИД на АГКК

/инж. Светла Захариева/



СЛУЖБА ПО ГЕОДЕЗИЯ, КАРТОГРАФИЯ И КАДАСТЪР - ГР. БУРГАС

8000, ПОЩЕНСКА КУТИЯ -526, Бул. "СТ.СТАМБОЛОВ" №120,ет.4, 056/813518; 549701,
burgas@cadastre.bg, БУЛСТАТ:130362903

СХЕМА № 15-134791-22.03.2016 г.
НА САМОСТОЯТЕЛЕН ОБЕКТ В СГРАДА

с идентификатор 07079.603.89.1.1

Гр. Бургас, общ. Бургас, обл. Бургас

По кадастралната карта и кадастралните регистри, одобрени със Заповед РД-18-9/30.01.2009 г.
на ИЗПЪЛНИТЕЛЕН ДИРЕКТОР НА АГКК

Последно изменение със заповед: КД-14-02-108/19.01.2011 г. на НАЧАЛНИК НА СГКК - БУРГАС

Адрес на имота: гр. Бургас, п.к. 8000, ПЗ"Север"Янко Комитов № 3, бл. В, ет. 0, обект парте

Самостоятелният обект се намира в сграда № 1, разположена в поземлен имот с идентификатор
07079.603.89

Предназначение на самостоятелния обект: Друг вид самостоятелен обект в сграда

Брой нива на обекта: 1

Посочена в документа площ: 1284.06 кв.м

Прилежащи части: 159,60 кв.м

Ниво: 1

Съседни самостоятелни обекти в сградата:

На същия етаж: няма

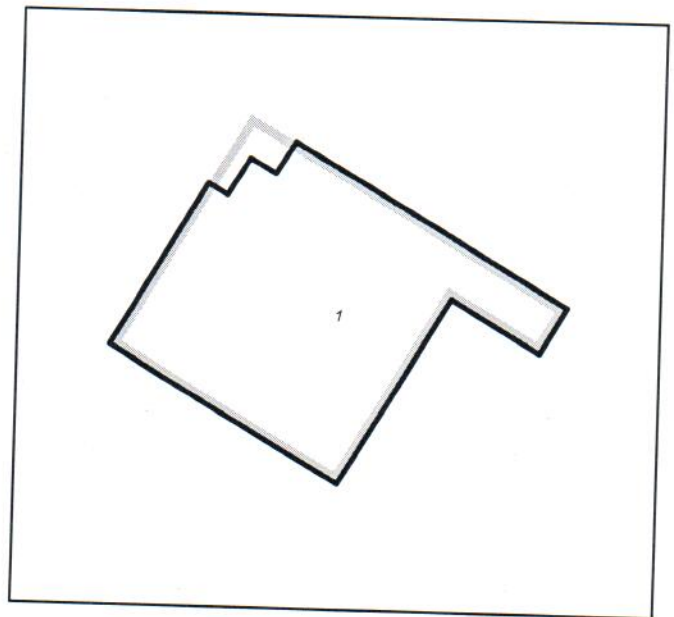
Под обекта: 07079.603.89.1.8, 07079.603.89.1.9,

07079.603.89.1.10, 07079.603.89.1.2,

07079.603.89.1.3, 07079.603.89.1.4, 07079.603.89.1.5,

07079.603.89.1.6, 07079.603.89.1.11, 07079.603.89.1.7

Над обекта: няма



Собственици:

1. 8316417910139, "ИНФОРМАЦИОННО ОБСЛУЖВАНЕ" АД-клон Бургас

Няма данни за идеалните части

Акт за частна държавна собственост (при първоначална регистрация) № 1671 от 01.02.2001г., издаден
от ОБЛАСТНА АДМИНИСТРАЦИЯ - Бургас



инж. Пенка Бъчварова
Заповед № РД-13-146/12.07.2013 г.
на ИД на АГКК

Схема № 15-134791-22.03.2016 г. издадена въз основа на
документ с входящ № 01-67122-09.03.2016 г.

/инж. Светла Захариева/



СЛУЖБА ПО ГЕОДЕЗИЯ, КАРТОГРАФИЯ И КАДАСТЪР - ГР. БУРГАС

8000, ПОЩЕНСКА КУТИЯ -526, Бул. "СТ.СТАМБОЛОВ" №120,ет.4, 056/813518; 549701,
burgas@cadastre.bg, БУЛСТАТ:130362903

СХЕМА № 15-134798-22.03.2016 г.
НА САМОСТОЯТЕЛЕН ОБЕКТ В СГРАДА

с идентификатор **07079.603.89.1.2**

Гр. Бургас, общ. Бургас, обл. Бургас

По кадастралната карта и кадастралните регистри, одобрени със Заповед РД-18-9/30.01.2009 г.
на **ИЗПЪЛНИТЕЛЕН ДИРЕКТОР НА АГКК**

Последно изменение със заповед: КД-14-02-108/19.01.2011 г. на **НАЧАЛНИК НА СГКК - БУРГАС**

Адрес на имота: гр. Бургас, п.к. 8000, ПЗ"Север"Янко Комитов № 3, бл. В, ет. -1, обект сут
Самостоятелният обект се намира в сграда № 1, разположена в поземлен имот с идентификатор
07079.603.89

Предназначение на самостоятелния обект: **Друг вид самостоятелен обект в сграда**

Брой нива на обекта: **1**

Посочена в документа площ: **15.00 кв.м**

Прилежащи части: **5,66 кв.м**

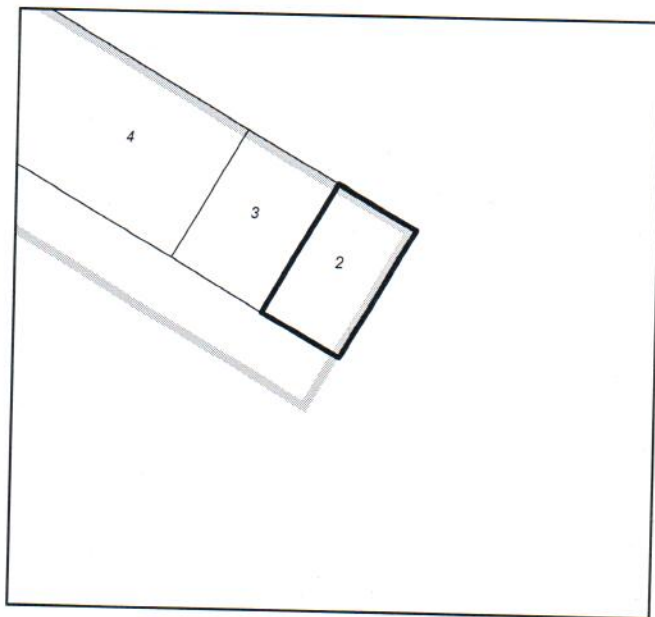
Ниво: **1**

Съседни самостоятелни обекти в сградата:

На същия етаж: **07079.603.89.1.3**

Под обекта: **няма**

Над обекта: **07079.603.89.1.1**



Собственици:

1. **8316417910139, "ИНФОРМАЦИОННО ОБСЛУЖВАНЕ" АД-клон Бургас**

Няма данни за идеалните части

Акт за частна държавна собственост (при първоначална регистрация) № 1671 от 01.02.2001г., издаден
от ОБЛАСТНА АДМИНИСТРАЦИЯ - Бургас

Схема № 15-134798-22.03.2016 г. издадена въз основа на
документ с входящ № 01-67122-09.03.2016 г.

инж. Пенка Бъчварова
Заповед № РД-13-146/12.07.2013 г.
на ИД на АГКК

/инж. Светла Захариева/



СЛУЖБА ПО ГЕОДЕЗИЯ, КАРТОГРАФИЯ И КАДАСТЪР - ГР. БУРГАС

8000, ПОЩЕНСКА КУТИЯ -526, Бул. "СТ.СТАМБОЛОВ" №120,ет.4, 056/813518; 549701,
burgas@cadastre.bg, БУЛСТАТ:130362903

СХЕМА № 15-134800-22.03.2016 г.
НА САМОСТОЯТЕЛЕН ОБЕКТ В СГРАДА

с идентификатор **07079.603.89.1.4**

Гр. Бургас, общ. Бургас, обл. Бургас

По кадастралната карта и кадастралните регистри, одобрени със Заповед РД-18-9/30.01.2009 г.
на **ИЗПЪЛНИТЕЛЕН ДИРЕКТОР НА АГКК**

Последно изменение със заповед: КД-14-02-108/19.01.2011 г. на **НАЧАЛНИК НА СГКК - БУРГАС**

Адрес на имота: гр. Бургас, п.к. 8000, ПЗ"Север"Янко Комитов № 3, бл. В, ет. -1, обект сут
Самостоятелният обект се намира в сграда № 1, разположена в поземлен имот с идентификатор
07079.603.89

Предназначение на самостоятелния обект: **Друг вид самостоятелен обект в сграда**

Брой нива на обекта: **1**

Посочена в документа площ: **54.00 кв.м**

Прилежащи части: **20,38 кв.м**

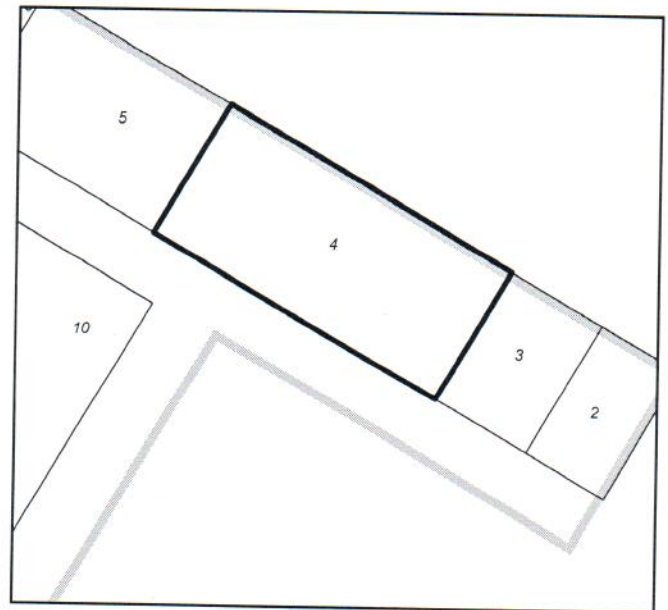
Ниво: **1**

Съседни самостоятелни обекти в сградата:

На същия етаж: **07079.603.89.1.3, 07079.603.89.1.5**

Под обекта: **няма**

Над обекта: **07079.603.89.1.1**



Собственици:

1. **8316417910139, "ИНФОРМАЦИОННО ОБСЛУЖВАНЕ" АД-клон Бургас**

Няма данни за идеалните части

Акт за частна държавна собственост (при първоначална регистрация) № 1671 от 01.02.2001г., издаден
от ОБЛАСТНА АДМИНИСТРАЦИЯ - Бургас

Схема № 15-134800-22.03.2016 г. издадена въз основа на
документ с входящ № 01-67122-09.03.2016 г.

инж. Пенка Бъчварова
Заповед № РД-13-146/12.07.2013 г.
на ИД на АГКК

.....
/инж. Светла Захариева/



СЛУЖБА ПО ГЕОДЕЗИЯ, КАРТОГРАФИЯ И КАДАСТЪР - ГР. БУРГАС

8000, ПОЩЕНСКА КУТИЯ -526, Бул. "СТ.СТАМБОЛОВ" №120, ет.4, 056/813518; 549701,
burgas@cadastre.bg, БУЛСТАТ:130362903

СХЕМА № 15-134804-22.03.2016 г.
НА САМОСТОЯТЕЛЕН ОБЕКТ В СГРАДА

с идентификатор **07079.603.89.1.6**

Гр. Бургас, общ. Бургас, обл. Бургас

По кадастралната карта и кадастралните регистри, одобрени със **Заповед РД-18-9/30.01.2009 г.**
на ИЗПЪЛНИТЕЛЕН ДИРЕКТОР НА АГКК

Последно изменение със заповед: **КД-14-02-108/19.01.2011 г.** на **НАЧАЛНИК НА СГКК - БУРГАС**

Адрес на имота: **гр. Бургас, п.к. 8000, ПЗ"Север"Янко Комитов № 3, бл. В, ет. -1, обект сут**

Самостоятелният обект се намира в **сграда № 1**, разположена в поземлен имот с идентификатор **07079.603.89**

Предназначение на самостоятелния обект: **Друг вид самостоятелен обект в сграда**

Брой нива на обекта: **1**

Посочена в документа площ: **88.00 кв.м**

Прилежащи части: **33,21 кв.м**

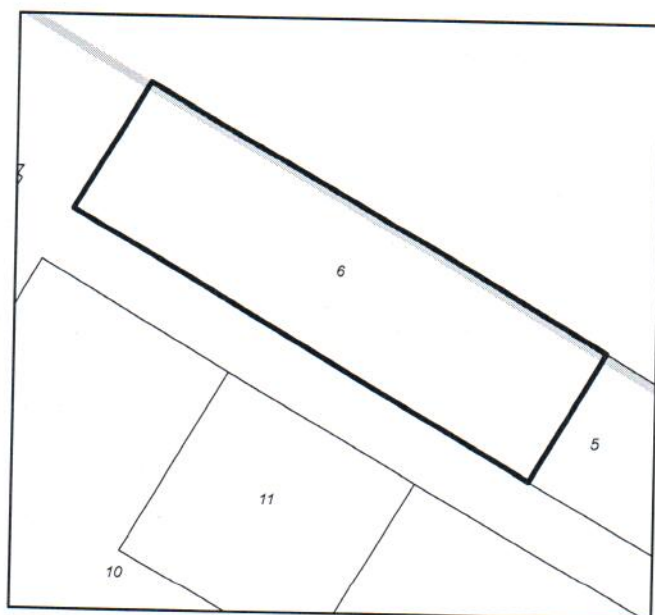
Ниво: **1**

Съседни самостоятелни обекти в сградата:

На същия етаж: **07079.603.89.1.5**

Под обекта: **няма**

Над обекта: **07079.603.89.1.1**



Собственици:

1. **8316417910139, "ИНФОРМАЦИОННО ОБСЛУЖВАНЕ" АД-клон Бургас**

Няма данни за идеалните части

Акт за частна държавна собственост (при първоначална регистрация) № 1671 от 01.02.2001г., издаден от **ОБЛАСТНА АДМИНИСТРАЦИЯ - Бургас**

инж. Пенка Бъчварова

Заповед № РД-13-146/12.07.2013 г.
на ИД на АГКК

Схема № 15-134804-22.03.2016 г. издадена въз основа на документ с входящ № 01-67122-09.03.2016 г.

/инж. Светла Захариева/



СЛУЖБА ПО ГЕОДЕЗИЯ, КАРТОГРАФИЯ И КАДАСТЪР - ГР. БУРГАС

8000, ПОЩЕНСКА КУТИЯ -526, Бул. "СТ.СТАМБОЛОВ" №120, ет.4, 056/813518; 549701,
burgas@cadastre.bg, БУЛСТАТ:130362903

СХЕМА № 15-134805-22.03.2016 г.
НА САМОСТОЯТЕЛЕН ОБЕКТ В СГРАДА

с идентификатор 07079.603.89.1.8

Гр. Бургас, общ. Бургас, обл. Бургас

По кадастралната карта и кадастралните регистри, одобрени със Заповед РД-18-9/30.01.2009 г.
на ИЗПЪЛНИТЕЛЕН ДИРЕКТОР НА АГКК

Последно изменение със заповед: КД-14-02-108/19.01.2011 г. на НАЧАЛНИК НА СГКК - БУРГАС

Адрес на имота: гр. Бургас, п.к. 8000, ПЗ"Север"Янко Комитов № 3, бл. В, ет. -1, обект с
Самостоятелният обект се намира в сграда № 1, разположена в поземлен имот с идентификатор
07079.603.89

Предназначение на самостоятелния обект: Друг вид самостоятелен обект в сграда

Брой нива на обекта: 1

Посочена в документа площ: 94.00 кв.м

Прилежащи части: 35,47 кв.м

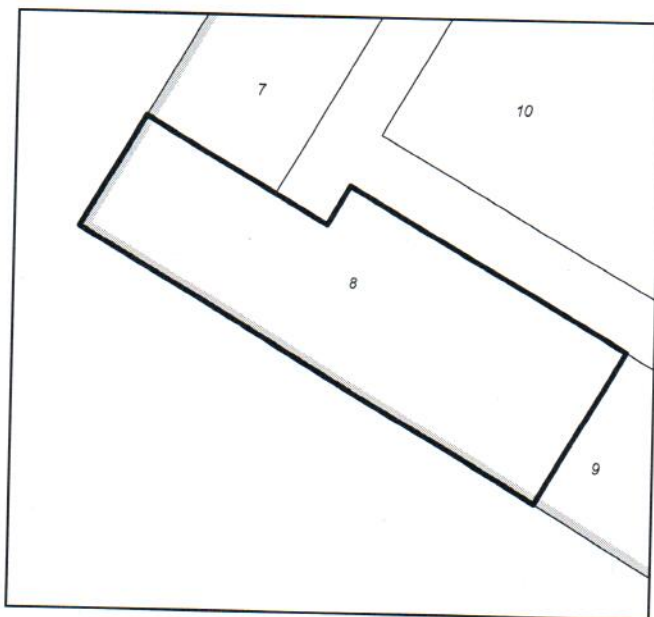
Ниво: 1

Съседни самостоятелни обекти в сградата:

На същия етаж: 07079.603.89.1.9, 07079.603.89.1.7

Под обекта: няма

Над обекта: 07079.603.89.1.1




Собственици:

1. 8316417910139, "ИНФОРМАЦИОННО ОБСЛУЖВАНЕ" АД-клон Бургас

Няма данни за идеалните части

Акт за частна държавна собственост (при първоначална регистрация) № 1671 от 01.02.2001г., издаден
от ОБЛАСТНА АДМИНИСТРАЦИЯ - Бургас



инж. Пенка Бъчварова
Заповед № РД-13-146/12.07.2013 г.
на ИД на АГКК

Схема № 15-134805-22.03.2016 г. издадена въз основа на
документ с входящ № 01-67122-09.03.2016 г.

.....
/инж. Светла Захариева/



СЛУЖБА ПО ГЕОДЕЗИЯ, КАРТОГРАФИЯ И КАДАСТЪР - ГР. БУРГАС

8000, ПОЩЕНСКА КУТИЯ -526, Бул. "СТ.СТАМБОЛОВ" №120, ет.4, 056/813518; 549701,
burgas@cadastre.bg, БУЛСТАТ:130362903

СХЕМА № 15-134796-22.03.2016 г.
НА САМОСТОЯТЕЛЕН ОБЕКТ В СГРАДА

с идентификатор 07079.603.89.1.10

Гр. Бургас, общ. Бургас, обл. Бургас

По кадастралната карта и кадастралните регистри, одобрени със Заповед РД-18-9/30.01.2009 г.
на ИЗПЪЛНИТЕЛЕН ДИРЕКТОР НА АГКК

Последно изменение със заповед: КД-14-02-108/19.01.2011 г. на НАЧАЛНИК НА СГКК - БУРГАС

Адрес на имота: гр. Бургас, п.к. 8000, ПЗ "Север" Янко Комитов № 3, бл. В, ет. -1, обект сут
Самостоятелният обект се намира в сграда № 1, разположена в поземлен имот с идентификатор
07079.603.89

Предназначение на самостоятелния обект: Друг вид самостоятелен обект в сграда

Брой нива на обекта: 1

Посочена в документа площ: 588.85 кв.м

Прилежащи части: 222,28 кв.м

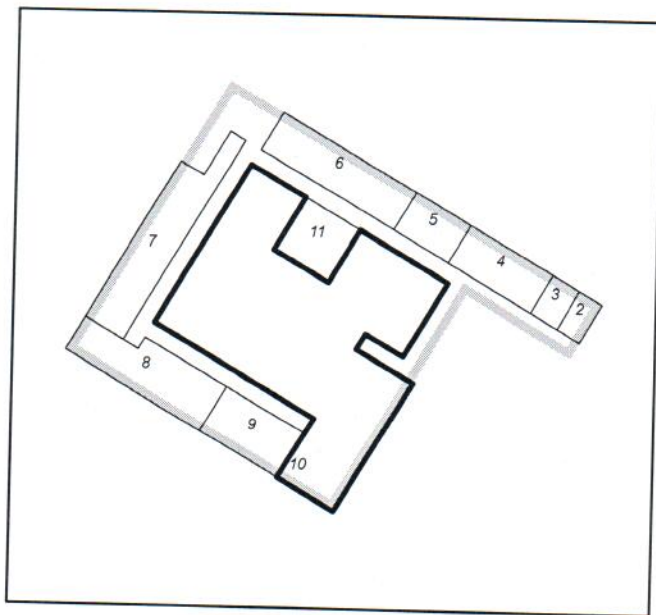
Ниво: 1

Съседни самостоятелни обекти в сградата:

На същия етаж: 07079.603.89.1.9, 07079.603.89.1.11

Под обекта: няма

Над обекта: 07079.603.89.1.1



Собственици:

1. 8316417910139, "ИНФОРМАЦИОННО ОБСЛУЖВАНЕ" АД-клон Бургас

Няма данни за идеалните части

Акт за частна държавна собственост (при първоначална регистрация) № 1671 от 01.02.2001г., издаден
от ОБЛАСТНА АДМИНИСТРАЦИЯ - Бургас

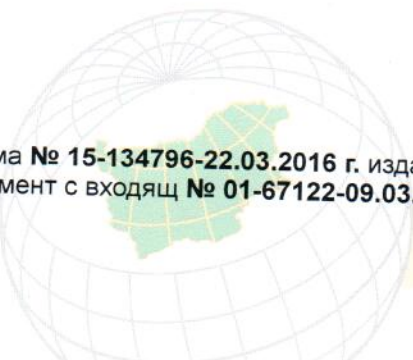


Схема № 15-134796-22.03.2016 г. издадена въз основа на
документ с входящ № 01-67122-09.03.2016 г.



инж. Пенка Бъчварова
Заповед № РД-13-146/12.07.2013 г.
на ИД на АГКК

.....
/инж. Светла Захариева/



СЛУЖБА ПО ГЕОДЕЗИЯ, КАРТОГРАФИЯ И КАДАСТЪР - ГР. БУРГАС

8000, ПОЩЕНСКА КУТИЯ -526, Бул. "СТ.СТАМБОЛОВ" №120, ет.4, 056/813518; 549701,
burgas@cadastre.bg, БУЛСТАТ:130362903

СХЕМА № 15-134806-22.03.2016 г.
НА САМОСТОЯТЕЛЕН ОБЕКТ В СГРАДА

с идентификатор **07079.603.89.2.1**

Гр. **Бургас**, общ. **Бургас**, обл. **Бургас**

По кадастралната карта и кадастралните регистри, одобрени със **Заповед РД-18-9/30.01.2009 г.**
на ИЗПЪЛНИТЕЛЕН ДИРЕКТОР НА АГКК

Последно изменение със заповед: **КД-14-02-108/19.01.2011 г.** на **НАЧАЛНИК НА СГКК - БУРГАС**

Адрес на имота: **гр. Бургас, п.к. 8000, ПЗ"Север"Янко Комитов № 3, бл. Б, ет. 1, обект парте**
Самостоятелният обект се намира в **сграда № 2**, разположена в поземлен имот с идентификатор

07079.603.89

Предназначение на самостоятелния обект: **За делова и административна дейност**

Брой нива на обекта: **1**

Посочена в документа площ: **80.00 кв.м**

Прилежащи части: **40,27 кв.м**

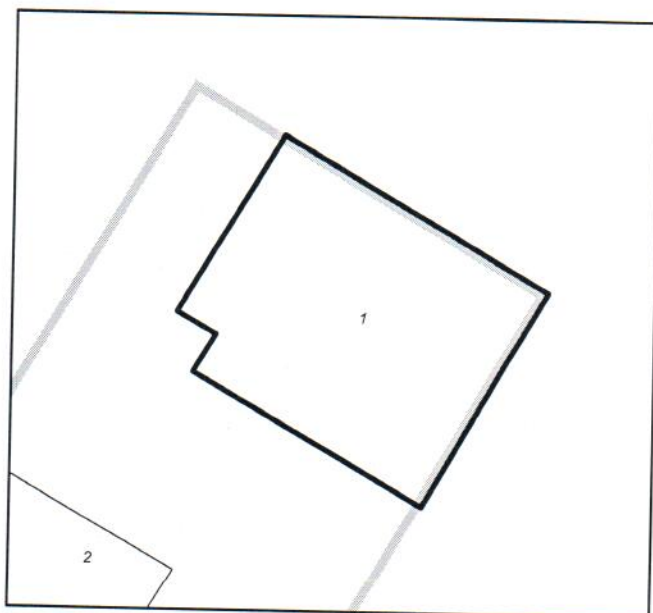
Ниво: **1**

Съседни самостоятелни обекти в сградата:

На същия етаж: **няма**

Под обекта: **няма**

Над обекта: **07079.603.89.2.3**



Собственици:

1. **8316417910139, "ИНФОРМАЦИОННО ОБСЛУЖВАНЕ" АД-клон Бургас**

Няма данни за идеалните части

Акт за частна държавна собственост (при първоначална регистрация) № 1671 от 01.02.2001г., издаден
от ОБЛАСТНА АДМИНИСТРАЦИЯ - Бургас

инж. Пенка Бъчварова

Заповед № РД-13-146/12.07.2013 г.
на ИД на АГКК

Схема № 15-134806-22.03.2016 г. издадена въз основа на
документ с входящ № 01-67122-09.03.2016 г.


/инж. Светла Захариева/



СЛУЖБА ПО ГЕОДЕЗИЯ, КАРТОГРАФИЯ И КАДАСТЪР - ГР. БУРГАС

8000, ПОЩЕНСКА КУТИЯ -526, Бул. "СТ.СТАМБОЛОВ" №120, ет.4, 056/813518; 549701,
burgas@cadastre.bg, БУЛСТАТ:130362903

СХЕМА № 15-134811-22.03.2016 г.
НА САМОСТОЯТЕЛЕН ОБЕКТ В СГРАДА

с идентификатор **07079.603.89.2.2**

Гр. Бургас, общ. Бургас, обл. Бургас

По кадастралната карта и кадастралните регистри, одобрени със **Заповед РД-18-9/30.01.2009 г. на ИЗПЪЛНИТЕЛЕН ДИРЕКТОР НА АГКК**

Последно изменение със заповед: **КД-14-02-108/19.01.2011 г. на НАЧАЛНИК НА СГКК - БУРГАС**

Адрес на имота: **гр. Бургас, п.к. 8000, ПЗ"Север"Янко Комитов № 3, бл. Б, ет. 1, обект кафе**

Самостоятелният обект се намира в **сграда № 2**, разположена в поземлен имот с идентификатор **07079.603.89**

Предназначение на самостоятелния обект: **За обществено хранене**

Брой нива на обекта: **1**

Посочена в документа площ: **117.13 кв.м**

Прилежащи части: **58,96 кв.м**

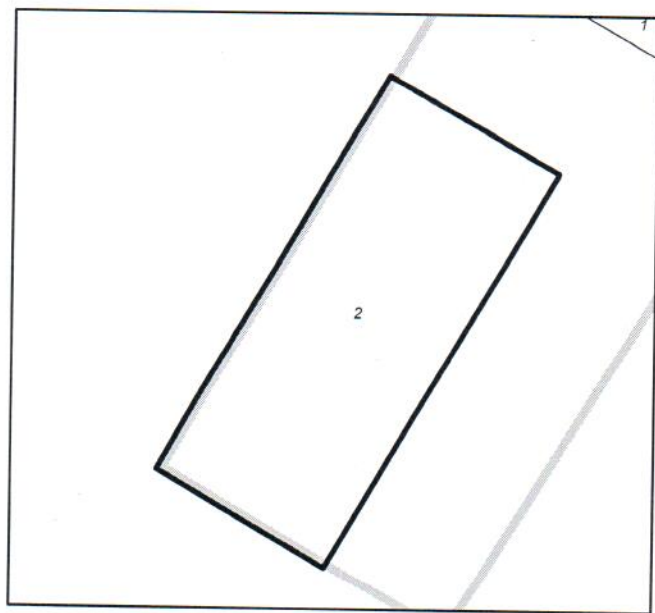
Ниво: **1**

Съседни самостоятелни обекти в сградата:

На същия етаж: **няма**

Под обекта: **няма**

Над обекта: **07079.603.89.2.3**



Собственици:

1. **8316417910139, "ИНФОРМАЦИОННО ОБСЛУЖВАНЕ" АД-клон Бургас**

Няма данни за идеалните части

Акт за частна държавна собственост (при първоначална регистрация) № 1671 от 01.02.2001г., издаден от ОБЛАСТНА АДМИНИСТРАЦИЯ - Бургас

инж. Пенка Бъчварова
Заповед № РД-13-146/12.07.2013 г.
на ИД на АГКК

Схема № 15-134811-22.03.2016 г. издадена въз основа на документ с входящ № 01-67122-09.03.2016 г.

/инж. Светла Захариева/



СЛУЖБА ПО ГЕОДЕЗИЯ, КАРТОГРАФИЯ И КАДАСТЪР - ГР. БУРГАС

8000, ПОЩЕНСКА КУТИЯ -526, Бул. "СТ.СТАМБОЛОВ" №120, ет.4, 056/813518; 549701,
burgas@cadastre.bg, БУЛСТАТ:130362903

СХЕМА № 15-134812-22.03.2016 г.
НА САМОСТОЯТЕЛЕН ОБЕКТ В СГРАДА

с идентификатор 07079.603.89.2.4

Гр. Бургас, общ. Бургас, обл. Бургас

По кадастралната карта и кадастралните регистри, одобрени със Заповед РД-18-9/30.01.2009 г.
на ИЗПЪЛНИТЕЛЕН ДИРЕКТОР НА АГКК

Последно изменение със заповед: КД-14-02-108/19.01.2011 г. на НАЧАЛНИК НА СГКК - БУРГАС

Адрес на имота: гр. Бургас, п.к. 8000, ПЗ"Север"Янко Комитов № 3, бл. Б, ет. 3

Самостоятелният обект се намира в сграда № 2, разположена в поземлен имот с идентификатор
07079.603.89

Предназначение на самостоятелния обект: За делова и административна дейност

Брой нива на обекта: 1

Посочена в документа площ: 339.94 кв.м

Прилежащи части: 90,57 кв.м

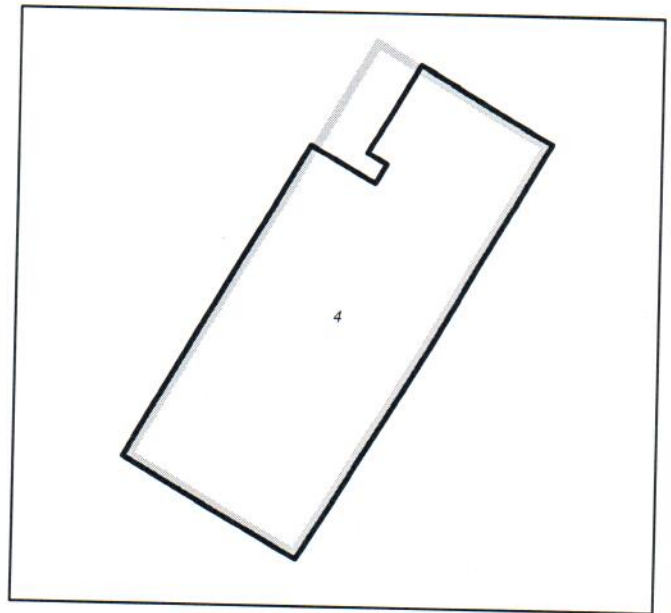
Ниво: 1

Съседни самостоятелни обекти в сградата:

На същия етаж: няма

Под обекта: 07079.603.89.2.3

Над обекта: 07079.603.89.2.5




Собственици:

1. 8316417910139, "ИНФОРМАЦИОННО ОБСЛУЖВАНЕ" АД-клон Бургас

Няма данни за идеалните части

Акт за частна държавна собственост (при първоначална регистрация) № 1671 от 01.02.2001г., издаден
от ОБЛАСТНА АДМИНИСТРАЦИЯ - Бургас

Схема № 15-134812-22.03.2016 г. издадена въз основа на
документ с входящ № 01-67122-09.03.2016 г.



.....
/инж. Светла Захариева/



СЛУЖБА ПО ГЕОДЕЗИЯ, КАРТОГРАФИЯ И КАДАСТЪР - ГР. БУРГАС

8000, ПОЩЕНСКА КУТИЯ -526, Бул. "СТ.СТАМБОЛОВ" №120, ет.4, 056/813518; 549701,
burgas@cadastre.bg, БУЛСТАТ:130362903

СХЕМА № 15-134814-22.03.2016 г.
НА САМОСТОЯТЕЛЕН ОБЕКТ В СГРАДА

с идентификатор 07079.603.89.2.5

Гр. Бургас, общ. Бургас, обл. Бургас

По кадастралната карта и кадастралните регистри, одобрени със Заповед РД-18-9/30.01.2009 г.
на ИЗПЪЛНИТЕЛЕН ДИРЕКТОР НА АГКК

Последно изменение със заповед: КД-14-02-108/19.01.2011 г. на НАЧАЛНИК НА СГКК - БУРГАС

Адрес на имота: гр. Бургас, п.к. 8000, ПЗ"Север"Янко Комитов № 3, бл. Б, ет. 4

Самостоятелният обект се намира в сграда № 2, разположена в поземлен имот с идентификатор
07079.603.89

Предназначение на самостоятелния обект: За делова и административна дейност

Брой нива на обекта: 1

Посочена в документа площ: 339.94 кв.м

Прилежащи части: 90,57 кв.м

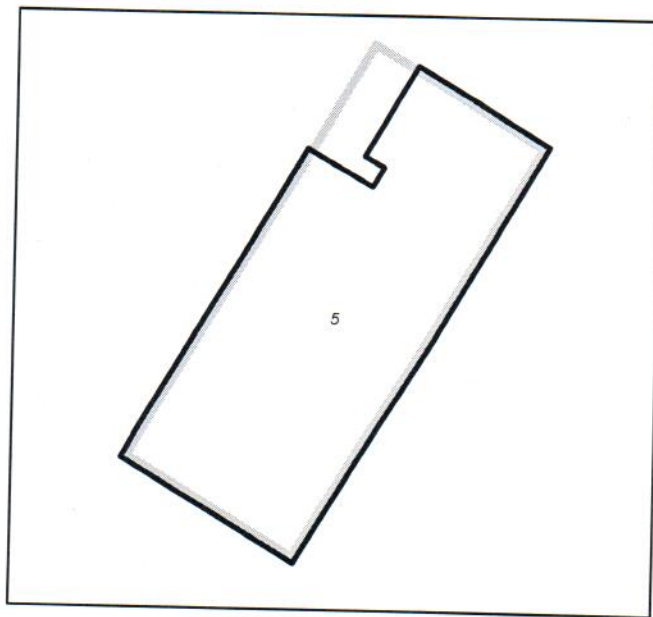
Ниво: 1

Съседни самостоятелни обекти в сградата:

На същия етаж: няма

Под обекта: 07079.603.89.2.4

Над обекта: 07079.603.89.2.6



Собственици:

1. 8316417910139, "ИНФОРМАЦИОННО ОБСЛУЖВАНЕ" АД-клон Бургас

Няма данни за идеалните части

Акт за частна държавна собственост (при първоначална регистрация) № 1671 от 01.02.2001г., издаден
от ОБЛАСТНА АДМИНИСТРАЦИЯ - Бургас

инж. Пенка Бъчварова
Заповед № РД-13-146/12.07.2013 г.
на ИД на АГКК

Схема № 15-134814-22.03.2016 г. издадена въз основа на
документ с входящ № 01-67122-09.03.2016 г.

инж. Светла Захариева/



СЛУЖБА ПО ГЕОДЕЗИЯ, КАРТОГРАФИЯ И КАДАСТЪР - ГР. БУРГАС

8000, ПОЩЕНСКА КУТИЯ -526, Бул. "СТ.СТАМБОЛОВ" №120, ет.4, 056/813518; 549701,
burgas@cadastre.bg, БУЛСТАТ:130362903

СХЕМА № 15-134815-22.03.2016 г.
НА САМОСТОЯТЕЛЕН ОБЕКТ В СГРАДА

с идентификатор 07079.603.89.2.8

Гр. Бургас, общ. Бургас, обл. Бургас

По кадастралната карта и кадастралните регистри, одобрени със Заповед РД-18-9/30.01.2009 г.
на ИЗПЪЛНИТЕЛЕН ДИРЕКТОР НА АГКК

Последно изменение със заповед: КД-14-02-108/19.01.2011 г. на НАЧАЛНИК НА СГКК - БУРГАС

Адрес на имота: гр. Бургас, п.к. 8000, ПЗ"Север"Янко Комитов № 3, бл. Б, ет. -1, обект сут

Самостоятелният обект се намира в сграда № 2, разположена в поземлен имот с идентификатор

07079.603.89

Предназначение на самостоятелния обект: Друг вид самостоятелен обект в сграда

Брой нива на обекта: 1

Посочена в документа площ: 286.76 кв.м

Прилежащи части: ...

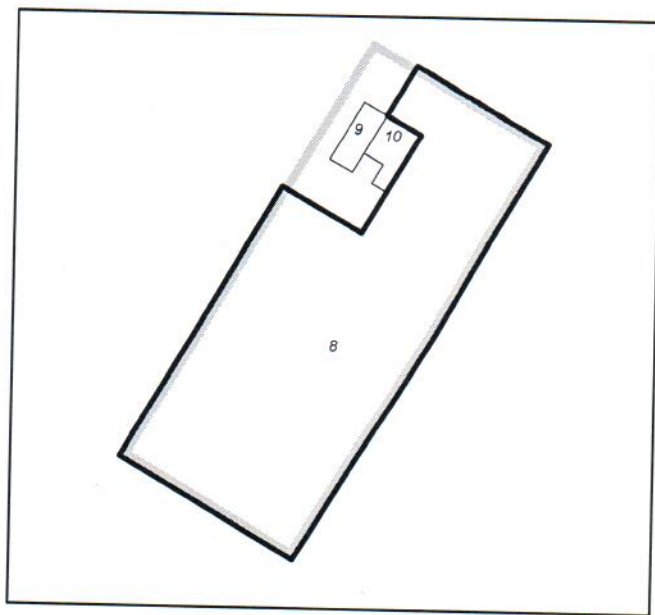
Ниво: 1

Съседни самостоятелни обекти в сградата:

На същия етаж: 07079.603.89.2.10, 07079.603.89.2.9

Под обекта: няма

Над обекта: няма



Собственици:

1. 8316417910139, "ИНФОРМАЦИОННО ОБСЛУЖВАНЕ" АД-клон Бургас

Няма данни за идеалните части

Акт за частна държавна собственост (при първоначална регистрация) № 1671 от 01.02.2001г., издаден от ОБЛАСТНА АДМИНИСТРАЦИЯ - Бургас

инж. Пенка Бъчварова
Заповед № РД-13-146/12.07.2013 г.
на ИД на АГКК

Схема № 15-134815-22.03.2016 г. издадена въз основа на документ с входящ № 01-67122-09.03.2016 г.

/инж. Светла Захариева/



СЛУЖБА ПО ГЕОДЕЗИЯ, КАРТОГРАФИЯ И КАДАСТЪР - ГР. БУРГАС

8000, ПОЩЕНСКА КУТИЯ -526, Бул. "СТ.СТАМБОЛОВ" №120,ет.4, 056/813518; 549701,
burgas@cadastre.bg, БУЛСТАТ:130362903

СХЕМА № 15-134817-22.03.2016 г.
НА САМОСТОЯТЕЛЕН ОБЕКТ В СГРАДА

с идентификатор **07079.603.89.2.9**

Гр. **Бургас**, общ. **Бургас**, обл. **Бургас**

По кадастралната карта и кадастралните регистри, одобрени със **Заповед РД-18-9/30.01.2009 г.**
на ИЗПЪЛНИТЕЛЕН ДИРЕКТОР НА АГКК

Последно изменение със заповед: **КД-14-02-108/19.01.2011 г.** на **НАЧАЛНИК НА СГКК - БУРГАС**

Адрес на имота: **гр. Бургас, п.к. 8000, ПЗ"Север"Янко Комитов № 3, бл. Б, ет. -1, обект сут**
Самостоятелният обект се намира в **сграда № 2**, разположена в поземлен имот с идентификатор **07079.603.89**

Предназначение на самостоятелния обект: **Друг вид самостоятелен обект в сграда**

Брой нива на обекта: **1**

Посочена в документа площ: **5.00 кв.м**

Прилежащи части: ...

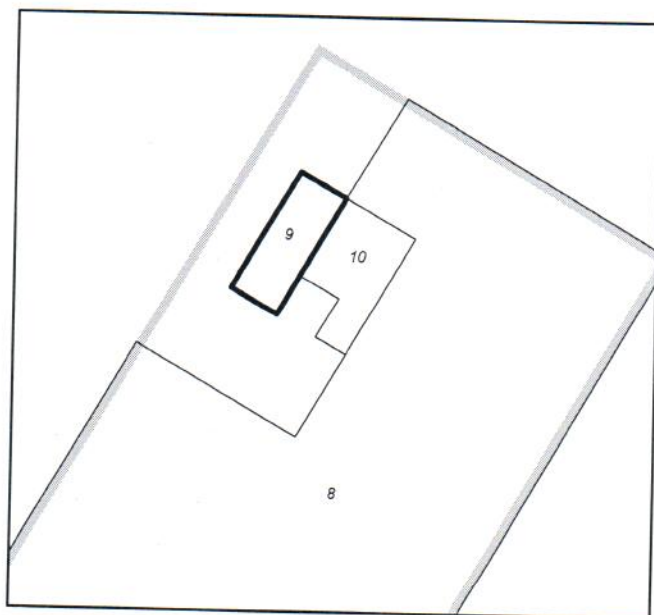
Ниво: **1**

Съседни самостоятелни обекти в сградата:

На същия етаж: **07079.603.89.2.8, 07079.603.89.2.10**

Под обекта: **няма**

Над обекта: **няма**



Собственици:

1. **8316417910139, "ИНФОРМАЦИОННО ОБСЛУЖВАНЕ" АД-клон Бургас**

Няма данни за идеалните части


Акт за частна държавна собственост (при първоначална регистрация) № 1671 от 01.02.2001г., издаден от **ОБЛАСТНА АДМИНИСТРАЦИЯ - Бургас**



Схема **№ 15-134817-22.03.2016 г.** издадена въз основа на документ с входящ **№ 01-67122-09.03.2016 г.**



инж. Пенка Бъчварова
Заповед № РД-13-146/12.07.2013 г.
на ИД на АГКК


/инж. Светла Захаријева/



СЛУЖБА ПО ГЕОДЕЗИЯ, КАРТОГРАФИЯ И КАДАСТЪР - ГР. БУРГАС

8000, ПОЩЕНСКА КУТИЯ -526, Бул. "СТ.СТАМБОЛОВ" №120, ет.4, 056/813518; 549701,
burgas@cadastre.bg, БУЛСТАТ:130362903

СХЕМА № 15-134818-22.03.2016 г.
НА САМОСТОЯТЕЛЕН ОБЕКТ В СГРАДА

с идентификатор **07079.603.89.3.2**

Гр. Бургас, общ. Бургас, обл. Бургас

По кадастралната карта и кадастралните регистри, одобрени със **Заповед РД-18-9/30.01.2009 г.**
на ИЗПЪЛНИТЕЛЕН ДИРЕКТОР НА АГКК

Последно изменение със заповед: **КД-14-02-108/19.01.2011 г. на НАЧАЛНИК НА СГКК - БУРГАС**

Адрес на имота: **гр. Бургас, п.к. 8000, ПЗ"Север"Янко Комитов № 3, бл. А, ет. 0, обект парт**
Самостоятелният обект се намира в **сграда № 3**, разположена в поземлен имот с идентификатор
07079.603.89

Предназначение на самостоятелния обект: **Друг вид самостоятелен обект в сграда**

Брой нива на обекта: **1**

Посочена в документа площ: **375.08 кв.м**

Прилежащи части: **157,95 кв.м**

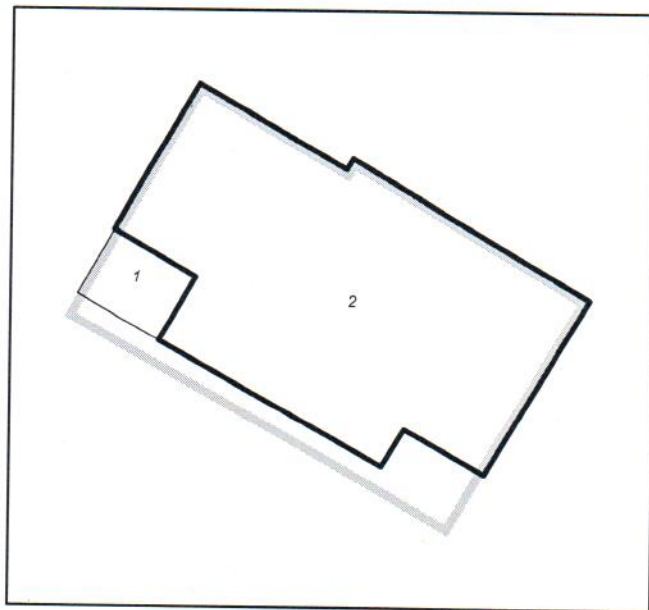
Ниво: **1**

Съседни самостоятелни обекти в сградата:

На същия етаж: **07079.603.89.3.1**

Под обекта: **07079.603.89.3.6, 07079.603.89.3.7**

Над обекта: **07079.603.89.3.4, 07079.603.89.3.5**



Собственици:

1. **8316417910139, "ИНФОРМАЦИОННО ОБСЛУЖВАНЕ" АД-клон Бургас**

Няма данни за идеалните части

Акт за частна държавна собственост (при първоначална регистрация) № 1671 от 01.02.2001г., издаден
от ОБЛАСТНА АДМИНИСТРАЦИЯ - Бургас

инж. Пенка Бъчварова

Заповед № РД-13-146/12.07.2013 г.
на ИД на АГКК

Схема № 15-134818-22.03.2016 г. издадена въз основа на
документ с входящ № 01-67122-09.03.2016 г.

/инж. Светла Захариева/



СЛУЖБА ПО ГЕОДЕЗИЯ, КАРТОГРАФИЯ И КАДАСТЪР - ГР. БУРГАС

8000, ПОЩЕНСКА КУТИЯ -526, Бул. "СТ.СТАМБОЛОВ" №120,ет.4, 056/813518; 549701,
burgas@cadastre.bg, БУЛСТАТ:130362903

СХЕМА № 15-134819-22.03.2016 г.
НА САМОСТОЯТЕЛЕН ОБЕКТ В СГРАДА

с идентификатор 07079.603.89.3.3

Гр. Бургас, общ. Бургас, обл. Бургас

По кадастралната карта и кадастралните регистри, одобрени със Заповед РД-18-9/30.01.2009 г.
на ИЗПЪЛНИТЕЛЕН ДИРЕКТОР НА АГКК

Последно изменение със заповед: КД-14-02-108/19.01.2011 г. на НАЧАЛНИК НА СГКК - БУРГАС

Адрес на имота: гр. Бургас, п.к. 8000, ПЗ"Север"Янко Комитов № 3, бл. А, ет. 1

Самостоятелният обект се намира в сграда № 3, разположена в поземлен имот с идентификатор
07079.603.89

Предназначение на самостоятелния обект: Друг вид самостоятелен обект в сграда

Брой нива на обекта: 1

Посочена в документа площ: 38.00 кв.м

Прилежащи части: 10,20 кв.м

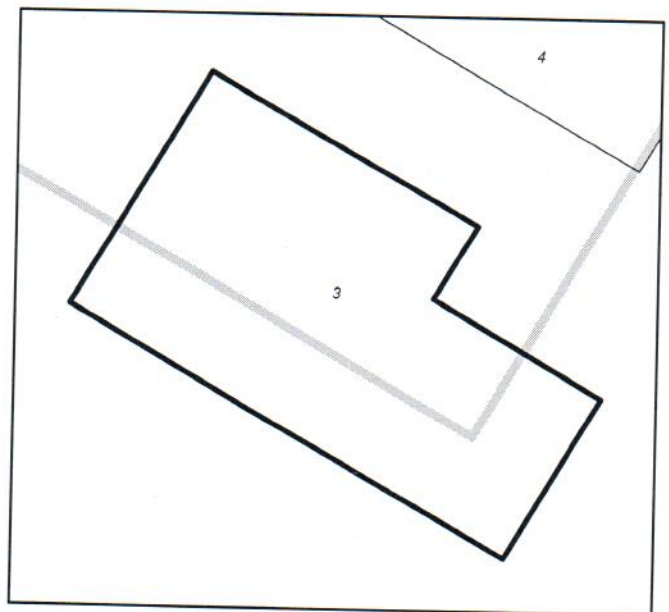
Ниво: 1

Съседни самостоятелни обекти в сградата:

На същия етаж: няма

Под обекта: няма

Над обекта: няма



Собственици:

1. 8316417910139, "ИНФОРМАЦИОННО ОБСЛУЖВАНЕ" АД-клон Бургас

Няма данни за идеалните части

Акт за частна държавна собственост (при първоначална регистрация) № 1671 от 01.02.2001г., издаден
от ОБЛАСТНА АДМИНИСТРАЦИЯ - Бургас

Схема № 15-134819-22.03.2016 г. издадена въз основа на
документ с входящ № 01-67122-09.03.2016 г.



инж. Пенка Бъчварова
Заповед № РД-13-146/12.07.2013 г.
на ИД на АГКК

.....
/инж. Светла Захариева/



СЛУЖБА ПО ГЕОДЕЗИЯ, КАРТОГРАФИЯ И КАДАСТЪР - ГР. БУРГАС

8000, ПОЩЕНСКА КУТИЯ -526, Бул. "СТ.СТАМБОЛОВ" №120, ет.4, 056/813518; 549701,
burgas@cadastre.bg, БУЛСТАТ:130362903

СХЕМА № 15-134821-22.03.2016 г.
НА САМОСТОЯТЕЛЕН ОБЕКТ В СГРАДА

с идентификатор **07079.603.89.3.5**

Гр. **Бургас**, общ. **Бургас**, обл. **Бургас**

По кадастралната карта и кадастралните регистри, одобрени със **Заповед РД-18-9/30.01.2009 г.**
на ИЗПЪЛНИТЕЛЕН ДИРЕКТОР НА АГКК

Последно изменение със заповед: **КД-14-02-108/19.01.2011 г.** на **НАЧАЛНИК НА СГКК - БУРГАС**

Адрес на имота: **гр. Бургас, п.к. 8000, ПЗ"Север"Янко Комитов № 3, бл. А, ет. 1**

Самостоятелният обект се намира в **сграда № 3**, разположена в поземлен имот с идентификатор **07079.603.89**

Предназначение на самостоятелния обект: **Друг вид самостоятелен обект в сграда**

Брой нива на обекта: **1**

Посочена в документа площ: **65.68 кв.м**

Прилежащи части: **17,60 кв.м**

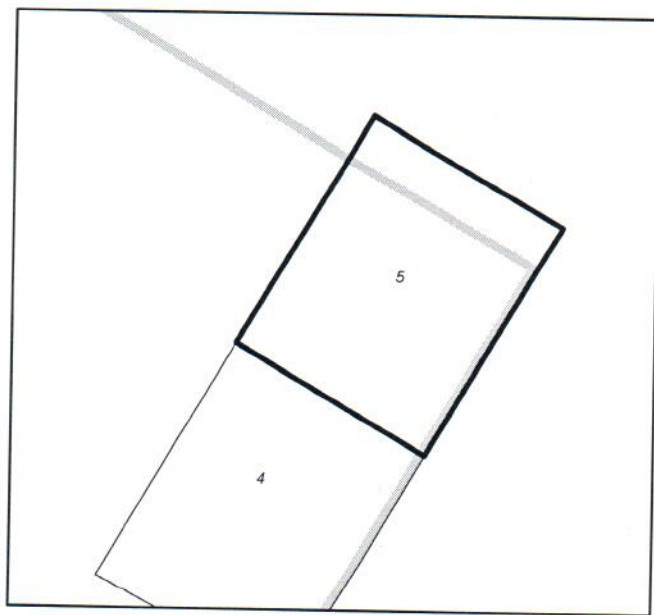
Ниво: **1**

Съседни самостоятелни обекти в сградата:

На същия етаж: **07079.603.89.3.4**

Под обекта: **07079.603.89.3.2**

Над обекта: **няма**



Собственици:

1. **8316417910139, "ИНФОРМАЦИОННО ОБСЛУЖВАНЕ" АД-клон Бургас**

Няма данни за идеалните части

Акт за частна държавна собственост (при първоначална регистрация) № 1671 от 01.02.2001г., издаден от ОБЛАСТНА АДМИНИСТРАЦИЯ - Бургас

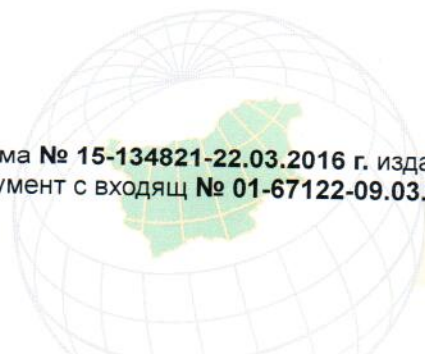


Схема № 15-134821-22.03.2016 г. издадена въз основа на документ с входящ № 01-67122-09.03.2016 г.



инж. Пенка Бъчварова
Заповед № РД-13-146/12.07.2013 г.
на ИД на АГКК

.....
/инж. Светла Захариева/



СЛУЖБА ПО ГЕОДЕЗИЯ, КАРТОГРАФИЯ И КАДАСТЪР - ГР. БУРГАС

8000, ПОЩЕНСКА КУТИЯ -526, Бул. "СТ.СТАМБОЛОВ" №120,ет.4, 056/813518; 549701,
burgas@cadastre.bg, БУЛСТАТ:130362903

СХЕМА № 15-134822-22.03.2016 г.
НА САМОСТОЯТЕЛЕН ОБЕКТ В СГРАДА

с идентификатор 07079.603.89.3.6

Гр. Бургас, общ. Бургас, обл. Бургас

По кадастралната карта и кадастралните регистри, одобрени със Заповед РД-18-9/30.01.2009 г.
на ИЗПЪЛНИТЕЛЕН ДИРЕКТОР НА АГКК

Последно изменение със заповед: КД-14-02-108/19.01.2011 г. на НАЧАЛНИК НА СГКК - БУРГАС

Адрес на имота: гр. Бургас, п.к. 8000, ПЗ"Север"Янко Комитов № 3, бл. А, ет. -1, обект сут
Самостоятелният обект се намира в сграда № 3, разположена в поземлен имот с идентификатор
07079.603.89

Предназначение на самостоятелния обект: Друг вид самостоятелен обект в сграда

Брой нива на обекта: 1

Посочена в документа площ: 418.30 кв.м

Прилежащи части: 14,94 кв.м

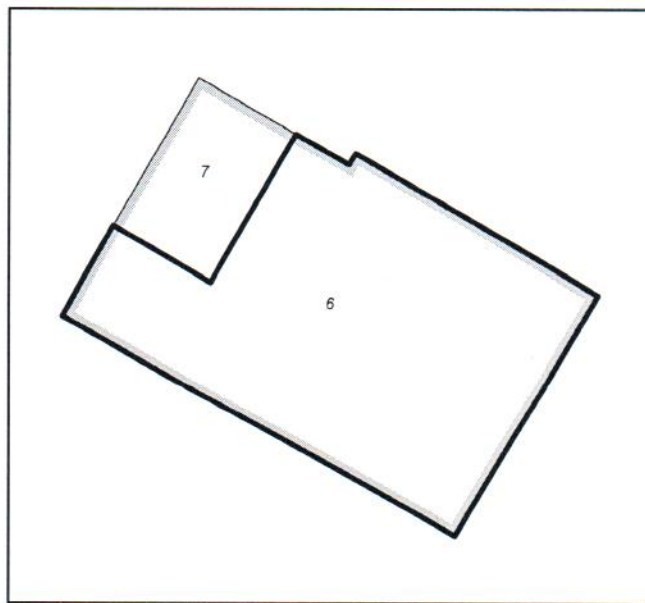
Ниво: 1

Съседни самостоятелни обекти в сградата:

На същия етаж: 07079.603.89.3.7

Под обекта: няма

Над обекта: 07079.603.89.3.2, 07079.603.89.3.1



Собственици:

1. 8316417910139, "ИНФОРМАЦИОННО ОБСЛУЖВАНЕ" АД-клон Бургас

Няма данни за идеалните части

Акт за частна държавна собственост (при първоначална регистрация) № 1671 от 01.02.2001г., издаден
от ОБЛАСТНА АДМИНИСТРАЦИЯ - Бургас



Схема № 15-134822-22.03.2016 г. издадена въз основа на
документ с входящ № 01-67122-09.03.2016 г.



/инж. Светла Захариева/